# 3 Mobilidade e Acessibilidade

PROPOSTAS
- definição de novas vias
- ordenamento da hierarquia viária
- definição de novo desenho urbano
- ampliação da área atendida por transporte público
- criação de ciclovias
- ampliação da mobilidade para portadores de deficiência

## Sistema viário

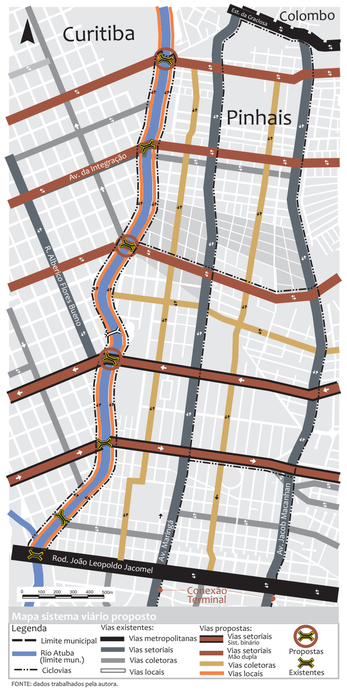


FONTE: dados trabalhados pela autora.

## Transporte público

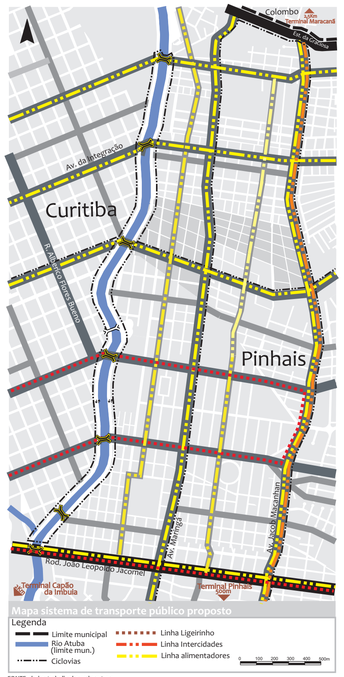


FONTE: dados trabalhados pela autora.

## Desenho urbano

### Via metropolitana

- Transporte público
- Vias marginais
- Concentração de comércio e serviços
- Retornos

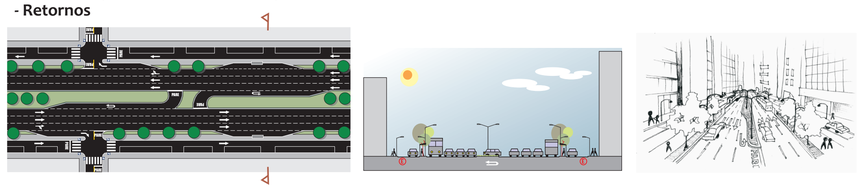

### Vias setoriais

Av. Maringá
- Transporte público
- Vias marginais
- Zona de serviço
- Praça linear

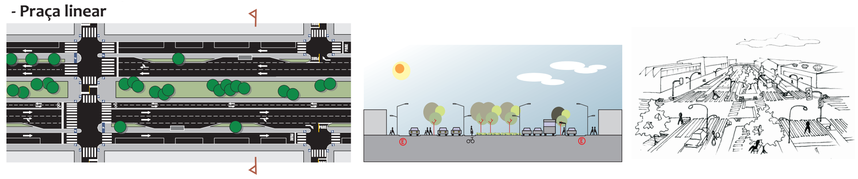

Av. Jacob Macanhan e demais vias setoriais de mão dupla
- Transporte público
- Ciclovia
- Concentração de comércio e serviços

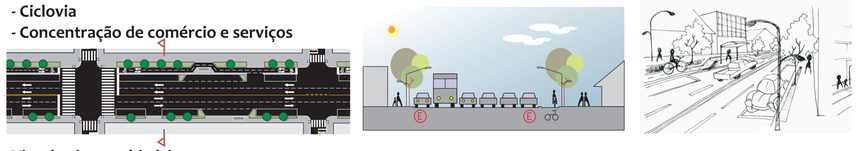

Vias do sistema binário
- Transporte público
- Concentração de comércio e serviços

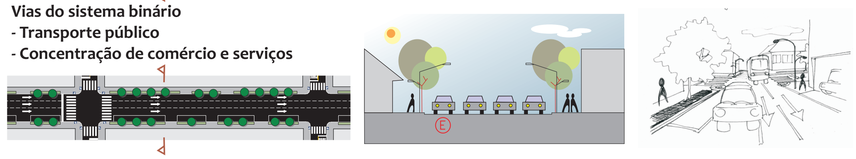

### Vias coletoras

- Transporte público
- Comércio vicinal

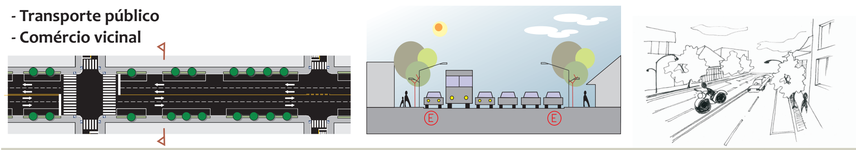

### Vias locais

- Uso residencial

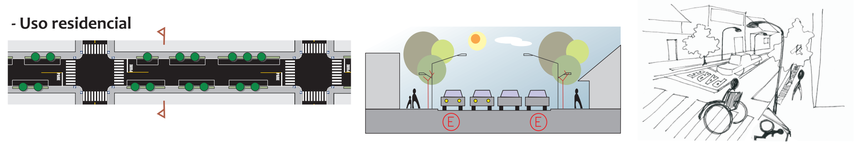

# 4 Recuperação Ambiental

PROPOSTAS
- despoluição do rio Atuba (ação intermunicipal)
- recomposição paisagística com espécies nativas
- definição de desenho urbano
- criação de vias marginais e ciclovia

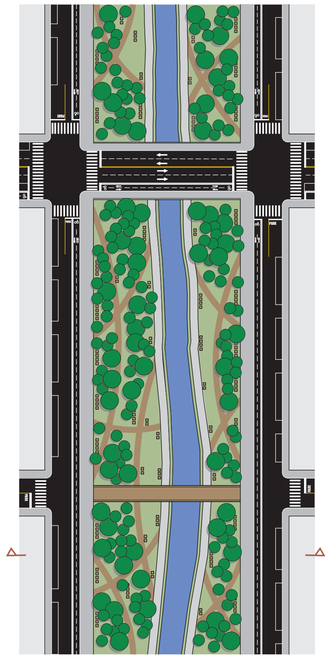

Detalhe típico

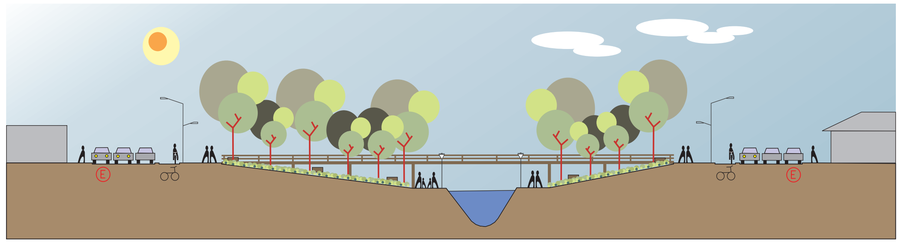

Corte



Perspectiva

## Perspectiva geral

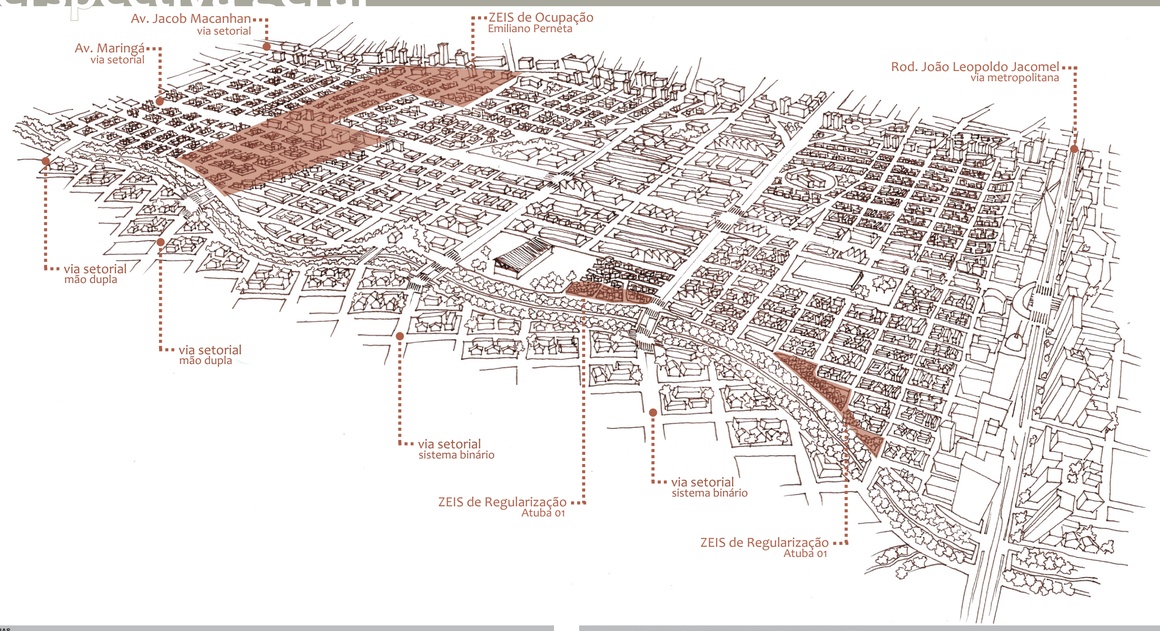



**REFERÊNCIAS**

COORDENAÇÃO DA REGIÃO METROPOLITANA DE CURITIBA (COMEC). **Plano de desenvolvimento integrado da Região Metropolitana de Curitiba: proposta de ordenamento e novo arranjo institucional**. Curitiba, 2006.

FIRKOWSKI, O. L. C. de F. **Considerações sobre o grau de integração da Região Metropolitana de Curitiba na economia internacional e seus efeitos nas transformações socioespaciais.** In MOURA, R.; FIRKOWSKI, O. L. C. de F. (Org.). Dinâmicas intrametropolitanas e produção do espaço na Região Metropolitana de Curitiba. Curitiba: Letra Capital, 2009.

INSTITUTO DE PESQUISA E PLANEJAMENTO URBANO DE CURITIBA (IPPUC). **Plano Diretor**. Disponível em: <http://www.ippuc.org.br/ppucweb/sasi/home> Acesso em: 05/10/2011.

MARICATO, E. **Brasil, cidades: alternativas para a crise urbana**. Petrópolis, RJ: Vozes, 2001.

PEREIRA, G; SILVA, M. N. da. **Dinâmica imobiliária na região metropolitana de Curitiba: o mercado formal e informal e a estruturação da metrópole.** In MOURA, R.; FIRKOWSKI, O. L. C. de F. (Org.). **Dinâmicas intrametropolitanas e produção do espaço na Região Metropolitana de Curitiba**. Curitiba: Letra Capital, 2009.

PREFEITURA DE PINHAIS. **Plano Diretor 2001-2010**. Disponível em: < http://www.pinhais.pr.gov.br/aprefeitura/secretariasecorgaos/desenvolvimentosustentavel/Plano%20Diretor/> Acesso em: 28/09/2011.

SOUZA, M. L. de. **Mudar a cidade: uma introdução crítica ao planejamento e à gestão urbana.** 5. ed. Rio de Janeiro: Bertrand Brasil, 2008.




# PLANEJAMENTO URBANO E INCLUSÃO SOCIOESPACIAL:
## uma proposta de intervenção para área nos limites de Curitiba e Pinhais


Thais Baldassarre Guimarães
Profª Drª Cristina de Araújo Lima