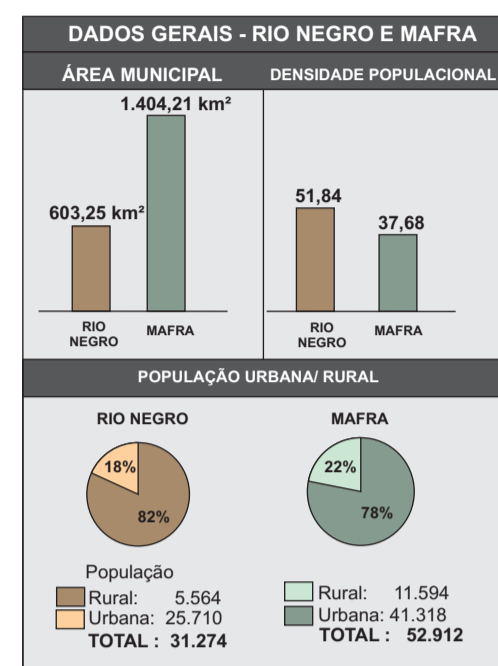


APRESENTAÇÃO

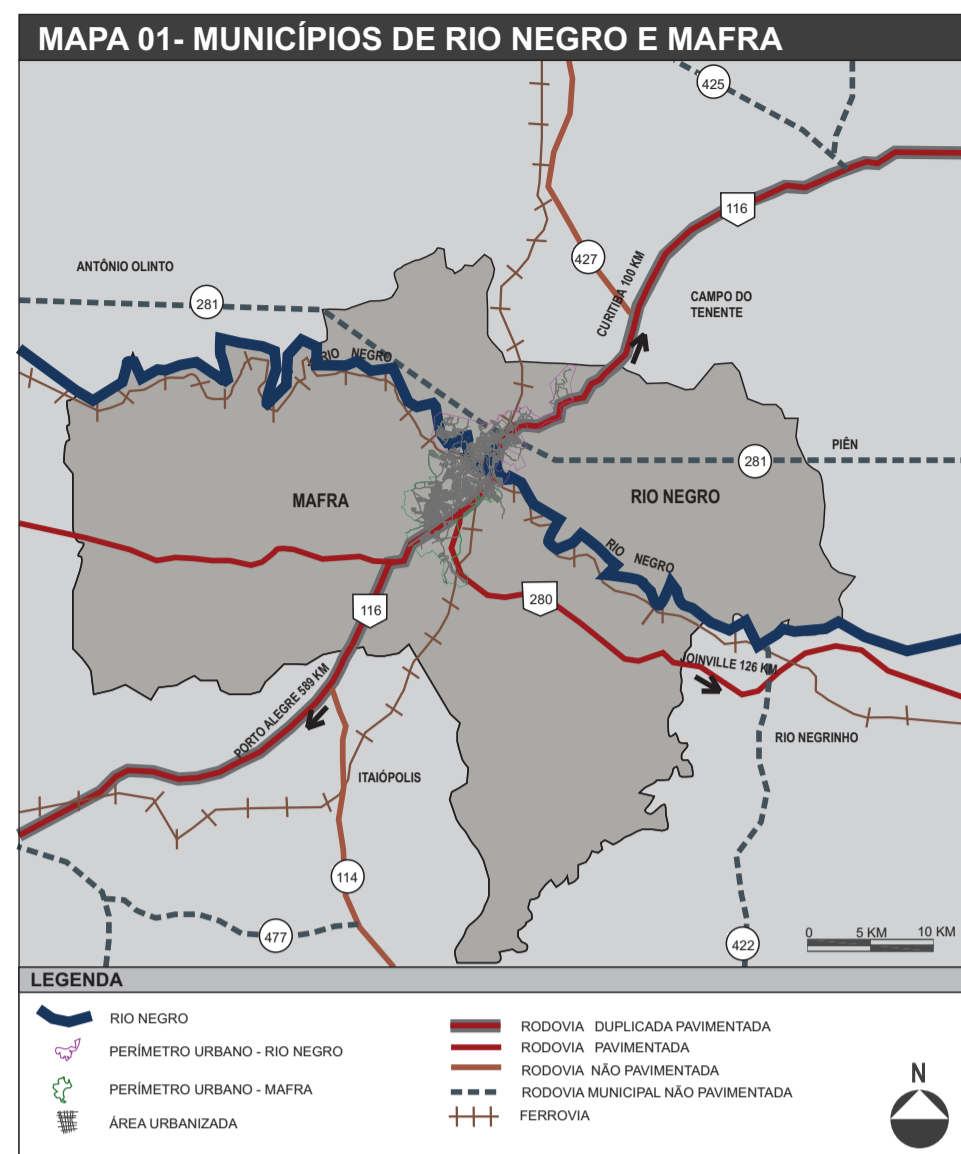
- Rio Negro está no sul do Estado do Paraná, Mafra no norte de Santa Catarina (MAPA 01);
- Originalmente um único povoado, e apesar da divisão ainda são um mesmo aglomerado urbano;
- Divisa natural: o rio Negro, cujas margens são tratadas de forma individual pelo planejamento urbano, pois pertencem a municípios e até a estados diferentes.
- Principais eixos de desenvolvimento urbano: o rio Negro, que causou o surgimento do aglomerado; depois, o a Estrada de Ferro; e posteriormente a rodovia BR-116 (FIGURA 01).



FIGURA 01 - Esquema espacial de Rio Negro e Mafra segundo o modelo de Hoyt.
FONTE: Elaborado pela autora, de acordo com Villaga (1995).



QUADRO 01 - Gráficos de Área Municipal, Densidade Populacional e Percentual de População Urbana/ Rural.
Fonte: IBGE, 2010.
Elaborado pela autora.



FONTE: Ecotécnicas, 2009.
Elaborado pela autora.

ÁREA DE INTERVENÇÃO

- Foi escolhida para o plano toda a área urbana de influência direta do rio Negro, em Mafra e Rio Negro. Para essa área, foi elaborada uma análise geral e propostas de macrozoneamento e sistema viário.
- Para o detalhamento da proposta na escala de desenho urbano, foi escolhido um trecho que exemplifica o que seria realizado no restante da área.
- Trecho escolhido localizado na área central, englobando os seguintes elementos:

1 PRAÇA DA IGREJA BOM JESUS

- Na região central de Rio Negro, a Igreja constitui um importante elemento de referência na cidade e seu terreno é utilizado como uma praça.
- Muito utilizada pela população como local de encontro, em especial pelos jovens no sábado à noite.



2 PRAÇA JOÃO PESSOA

- Localizada no Centro de Rio Negro, muito utilizada pela população como espaço de encontro e lazer;
- Elemento históricos: busto de João Pessoa e a Máquina Niveladora, utilizada para a compactação e nivelamento nas ruas da cidade;
- Possui um parque para crianças, com banheiros;
- Nessa praça, ocorre feira de comidas típicas todas as quartas à noite.



3 PRAÇA HERCÍLIO LUZ

- Situada no Centro da cidade de Mafra
- Possui um relógio de sol, um coreto e parque infantil
- É menos utilizada que as Praças de Rio Negro, pois o trânsito no entorno dificulta o acesso.



4 ANTIGO PORTO DE RIO NEGRO

- Localiza-se bem próximo do Rio Negro, dentro da faixa de APP.
- O comércio portuário foi um dos fomentadores do desenvolvimento inicial de Rio Negro, daí a necessidade de preservação do edifício que atualmente encontra-se em péssimo estado.



5 ESTAÇÃO FERROVIÁRIA

- Localiza-se em Mafra, na margem do rio Negro.
- Assim como o rio, a estrada de Ferro serviu como eixo de desenvolvimento das duas cidades;
- A Estação Ferroviária serviu para o transporte de passageiros, e atualmente encontra-se desativada, abrigando uma secretária da Prefeitura.



TEMA

Reabilitação das áreas urbanas de influência direta do rio Negro nos municípios de Rio Negro (PR) e Mafra (SC)

Reabilitar envolve elaborar propostas que promovam a qualidade de vida dos usuários, buscando, porém preservar ao máximo a identidade do local.

Escolheu-se trabalhar com toda a área urbana de influência do rio Negro nos dois municípios, delimitada basicamente com base nas cotas de inundação. Para essa área será estabelecido um macrozoneamento, e para um trecho escolhido dentro dessa área será elaborado o detalhamento das propostas.

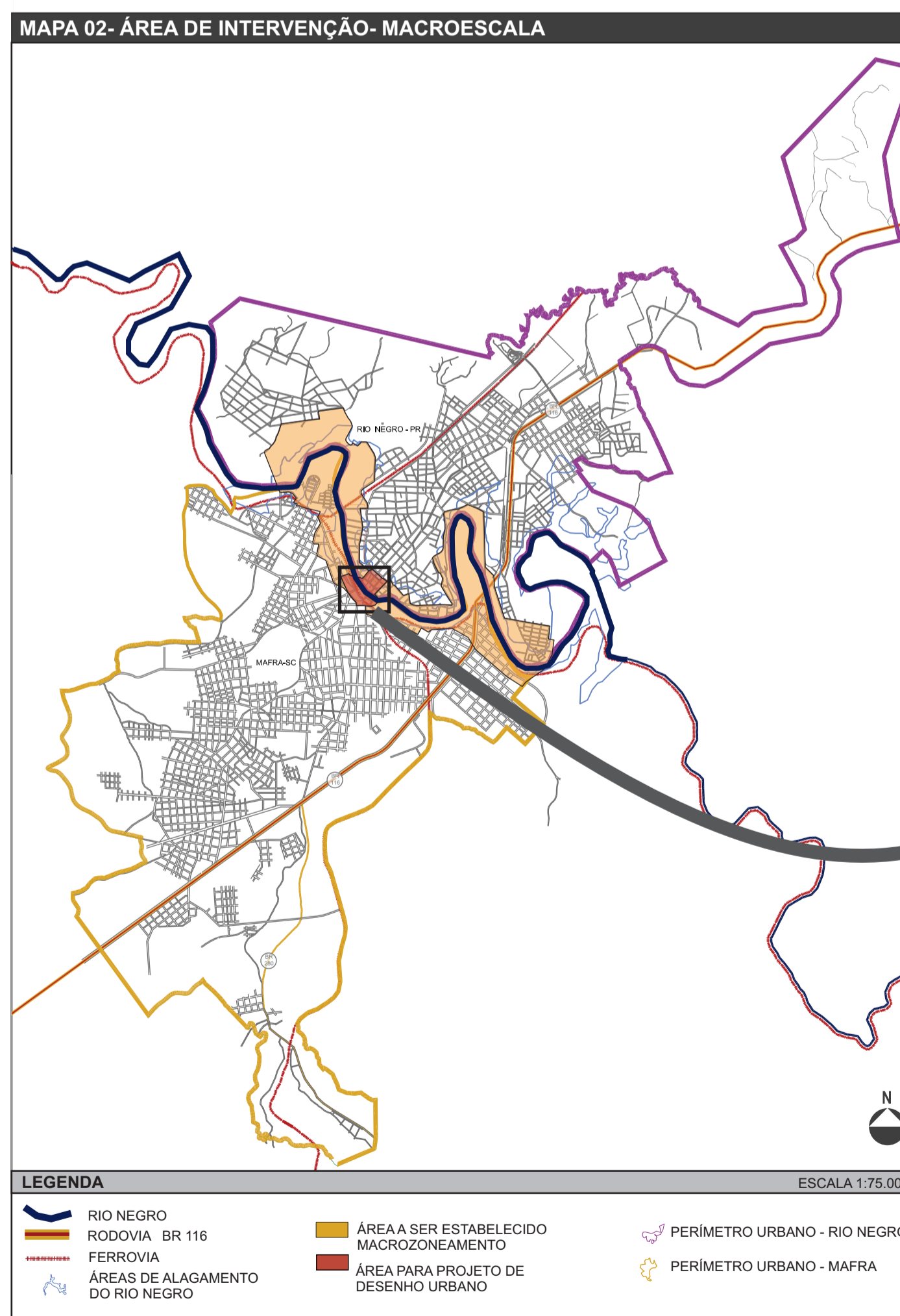
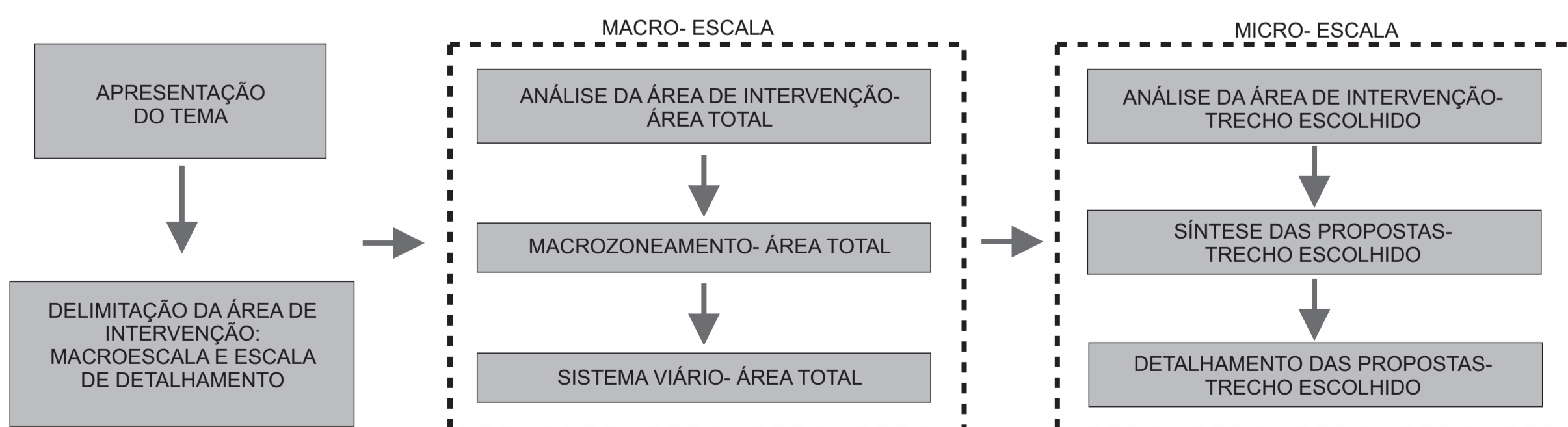
OBJETIVO

INTEGRAR OS PRINCIPAIS ESPAÇOS LIVRES DAS DUAS CIDADES COM AS MARGENS DO RIO NEGRO.

DIRETRIZES

- Prever a relocação da população em área de risco de inundação.
- Facilitar o acesso da população à área de intervenção.
- Valorizar a paisagem natural do Rio Negro, procurando reforçar a imagem desse elemento como símbolo da cidade.
- Promover a integração entre as áreas urbanas localizadas nas duas margens do rio Negro, mediante a definição de um macrozoneamento e de um sistema viário que facilite a conexão entre as duas cidades.

ESTRUTURAÇÃO DO TRABALHO



FONTE: Ecotécnicas, 2009.
Elaborado pela autora.



FOTO AÉREA: GOOGLE EARTH, 2011.
Elaborado pela autora.

